







# 7. Sentiero Salza-Scoprìminiera

-  **Comune:** Prali e Salza di Pinerolo
-  **Località Partenza:** Didiero
-  **Località Arrivo:** Miniera Paola - Museo Scopriminiera
-  **Tempo percorrenza:** 3h
-  **Difficoltà:** Escursionistico
-  **Dislivello:** totale 681 m (373 m salita, 308 m discesa)



ECOMUSEO  
DELLE MINIERE  
E DELLA VALLE  
GERMANASCA

sui Sentieri  
dell'Ecomuseo



## Descrizione itinerario

Dall'abitato di Didiero, dove si può parcheggiare l'automobile, si prosegue in direzione della partenza della strada sterrata del Colletto delle Fontane attraversando dapprima un ponte, posto sul Germanasca di Salza, ed in seguito si incontra sulla sinistra l'inizio della strada sterrata. Imboccata quest'ultima la si segue fin nelle vicinanze della borgata *Meinier* dalla quale si prosegue lungo il sentiero che sale ripido lasciando la borgata sulla destra e la strada della colletta a sinistra. Il sentiero, segnalato con tacche rosse/bianche (numerazione 200) interseca in più punti la strada sterrata e giunge nei pressi delle Miande. Lungo il percorso ci si inoltra sempre più nell'Abetina di Salza (vedi itinerario n.7) sino a raggiungere l'area attrezzata del Colle delle Fontane punto sommitale della gita. Da qui seguendo la strada sterrata che si avvia sulla sinistra si può arrivare in un breve lasso di tempo al Colle di Fontane da dove diparte la discesa. Oltrepastato un alpeggio e effettuato un tornate si abbandona la strada e si scende sulla destra lungo un sentiero che porta all'abitato di Fontane. Nell'antico borgo si potranno notare alcune fontane ed un forno comunitario ed infine nella piazza principale si può godere un'ottima vista sui Valloni di Prali e Rodoretto. Dalla piazza (in cui è anche presente la vecchia scuola locale - edificio bianco con lavatoio) ha inizio il sentiero che in discesa porta inizialmente ad alcuni caseggiati tra cui le riserve degli esplosivi a servizio delle miniere e successivamente alla miniera Paola ed il Museo Scopriminiera.

### SALZA DI PINEROLO



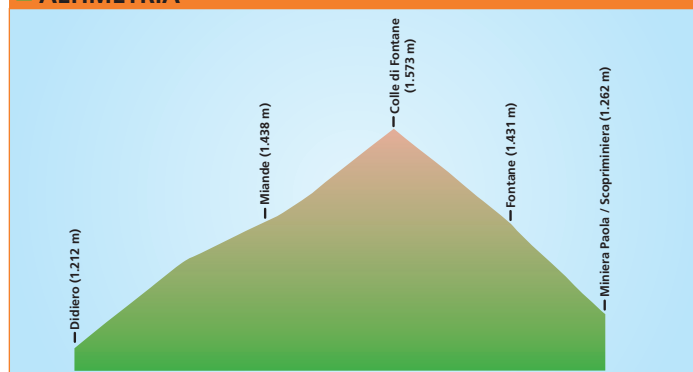
### LA STRADA VERSO IL COLLE DI FONTANE



### PLANIMETRIA



### ALTIMETRIA



### NUMERI UTILI

-  **Emergenze sanitarie: 118**
-  **Corpo Forestale dello Stato: 1515**

